

Филиал федерального государственного бюджетного учреждения "Федеральная кадастровая палата Федеральной службы государственной регистрации, кадастра и картографии" по Иркутской области
полное наименование органа регистрации прав

Выписка из Единого государственного реестра недвижимости об основных характеристиках и зарегистрированных правах на объект недвижимости


Сведения об основных характеристиках объекта недвижимости

На основании запроса от 29.07.2020, поступившего на рассмотрение 29.07.2020, сообщаем, что согласно записям Единого государственного реестра недвижимости:

Раздел 1 Лист 1

Здание	
вид объекта недвижимости	
Лист №1 Раздел 1	Всего листов раздела 1: 1
Всего разделов: 3	
Всего листов выписки: 3	
29 июля 2020г. № КУВИ-002/2020-9883607	
Кадастровый номер:	38:18:190201:999
Номер кадастрового квартала:	38:18:190201
Дата присвоения кадастрового номера:	06.12.2013
Ранее присвоенный государственный учетный номер:	Инвентарный номер 25:244:001:030065890; Условный номер 38-38-14/001/2009-386
Адрес (местоположение):	Иркутская область, Усть-Кутский район, с.Подымахино, ул.Береговая, д.1
Площадь, м2:	2936.8
Назначение:	Нежилое
Наименование:	Здание школы
Количество этажей, в том числе подземных этажей:	2, в том числе подземных 1
Год ввода в эксплуатацию по завершении строительства:	данные отсутствуют
Год завершения строительства:	данные отсутствуют
Кадастровая стоимость, руб:	7533332.52
Кадастровые номера иных объектов недвижимости, в пределах которых расположен объект недвижимости:	38:18:190201:991
Кадастровые номера помещений, машино-мест, расположенных в здании или сооружении:	данные отсутствуют
Виды разрешенного использования:	данные отсутствуют
Статус записи об объекте недвижимости:	Сведения об объекте недвижимости имеют статус "актуальные, ранее учтенные"
Особые отметки:	данные отсутствуют
Получатель выписки:	Мантахаева Людмила Федоровна

ДОКУМЕНТ ПОДПИСАН УСИЛЕННОЙ КВАЛИФИЦИРОВАННОЙ ЭЛЕКТРОННОЙ ПОДПИСЬЮ	
Кому выдан № реестр Срок действия: с 04.02.2020 по 04.05.2021	Серийный номер сертификата: 673169747045108897601188718879677818855
полное наименование должности	инициалы, фамилия



Мантахаева Людмила Федоровна

Выписка из Единого государственного реестра недвижимости об основных характеристиках и зарегистрированных правах на объект недвижимости
Сведения о зарегистрированных правах

Здание			
вид объекта недвижимости			
Лист №1 Раздел 2	Всего листов раздела 2: 1	Всего разделов: 3	Всего листов выписки: 3
29 июля 2020г. № КУВИ-002/2020-9883607			
Кадастровый номер:		38:18:190201:999	

1	Правообладатель (правообладатели):	1.1	Муниципальное общеобразовательное учреждение средняя общеобразовательная школа с.Подымахино имени Героя Советского Союза Антипина Ивана Николаевича Усть-Кутского муниципального образования Иркутской области, ИНН: 3818014665
2	Вид, номер и дата государственной регистрации права:	2.1	Оперативное управление 38-38-14/014/2010-529 12.11.2010 00:00:00
4	Ограничение прав и обременение объекта недвижимости:	не зарегистрировано	
1	Правообладатель (правообладатели):	1.2	УСТЬ-КУТСКОЕ МУНИЦИПАЛЬНОЕ ОБРАЗОВАНИЕ
2	Вид, номер и дата государственной регистрации права:	2.2	Собственность 38-38-14/001/2009-386 30.04.2009 00:00:00
4	Ограничение прав и обременение объекта недвижимости:	не зарегистрировано	
5	Сведения о наличии решения об изъятии объекта недвижимости для государственных и муниципальных нужд:	данные отсутствуют	
6	Сведения об осуществлении государственной регистрации сделки, права, ограничения права без необходимого в силу закона согласия третьего лица, органа:	данные отсутствуют	


ДОКУМЕНТ ПОДПИСАН
УСИЛЕННОЙ КВАЛИФИЦИРОВАННОЙ
ЭЛЕКТРОННОЙ ПОДПИСЬЮ

полное наименование должности

Серийный номер сертификата: 673169747045108897601188718879677818855

Кому выдан №

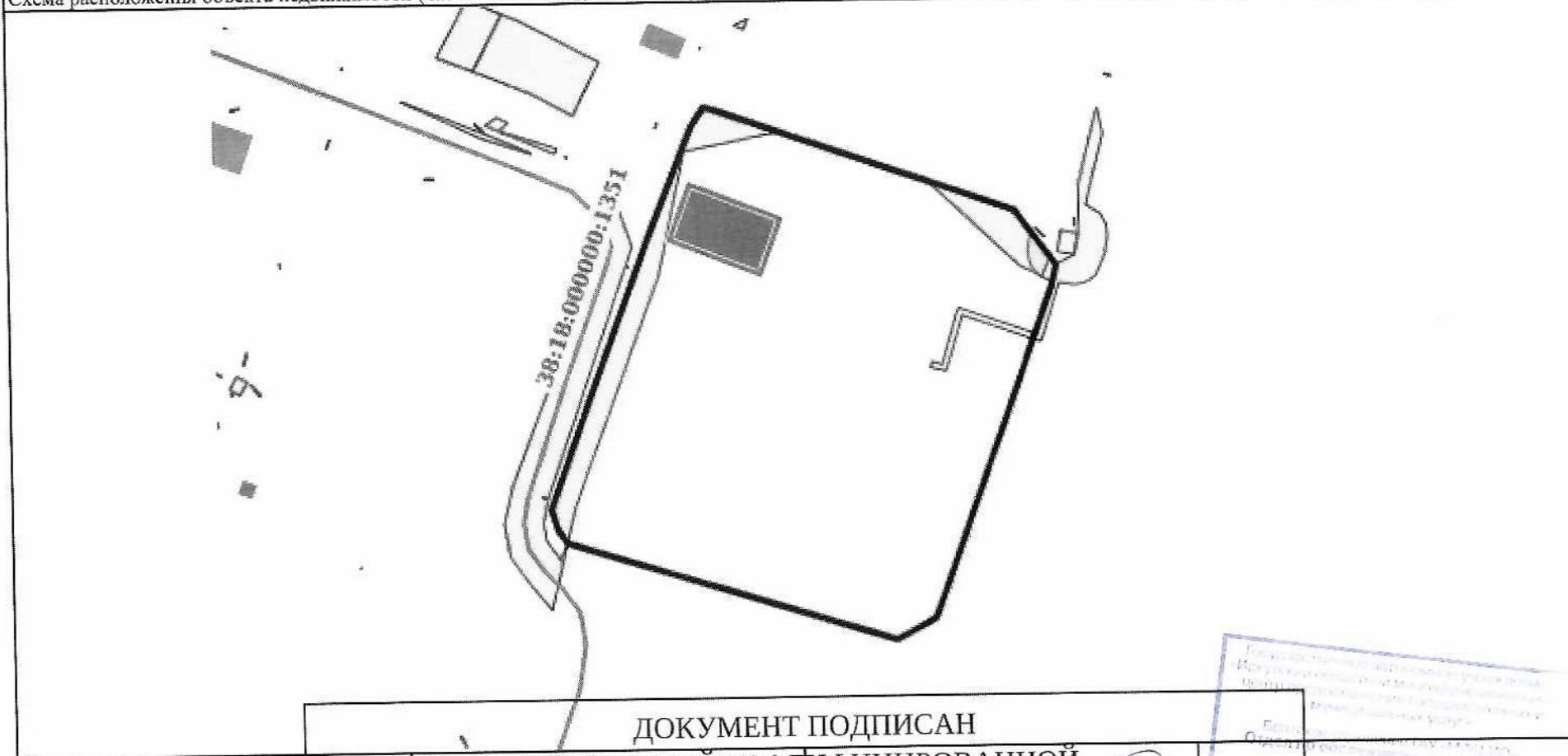
Срок действия: с 04.02.2020 по 04.05.2021



Выписка из Единого государственного реестра недвижимости об основных характеристиках и зарегистрированных правах на объект недвижимости
 Описание местоположения объекта недвижимости

Здание			
вид объекта недвижимости			
Лист №1 Раздел 4	Всего листов раздела 4: 1	Всего разделов: 3	Всего листов выписки: 3
29 июля 2020г. № КУВИ-002/2020-9883607			
Кадастровый номер:		38:18:190201:999	

Схема расположения объекта недвижимости (части объекта недвижимости) на земельном участке(ах)



Масштаб 1:2000	Условные обозначения	ДОКУМЕНТ ПОДПИСАН СИЛЕННОЙ КВАЛИФИЦИРОВАННОЙ ЭЛЕКТРОННОЙ ПОДПИСЬЮ	
<i>Стефанович</i>		Серийный номер сертификата: 67316974/04510889/601188718879677818855	инициалы, фамилия

Кому выдан №реестр
 Срок действия: с 04.02.2020 по 04.05.2021

